



# Hry VII. LETNÍ OLYMPIÁDY DĚTÍ A MLÁDEŽE 14. – 19. 6. 2015 Plzeň

## Orientační běh

### TECHNICKÉ PROVEDENÍ

Klub orientačních sportů Slavia VŠ Plzeň

### DATUM A DRUH ZÁVODU

15. června 2015 – závod na krátké trati

17. června 2015 – závod smíšených štafet

18. června 2015 – závod ve sprintu

### UBYTOVÁNÍ

1. Autokemp Bolevák Lake - 49.7771903N, 13.3914756E
2. Internáty SPŠ Dopravní - Karlovarská , 49.7696242N, 13.3622075E

### VZDÁLENOSTI

	15. 6. 2015 KRÁTKÁ TRAŤ	17. 6. 2015 ŠTAFETY	18. 6. 2015 SPRINT
Ubyt. Bolevák - centrum	3,1 km	7,5 km	7,2 km
Ubyt. Karlovarská - centrum	2,0 km	6,0 km	5,6 km
parkoviště - centrum	100m	Do 500m	0
Centrum - start	2500m	0m	3000m
Centrum - cíl	0m	0m	0m

Vzdálenosti z míst ubytování do center závodů jsou uvedeny trasou hromadné dopravy. Vlastní spojení bude vysvětleno ke každému závodu zvlášť.

Hry VII. letní olympiády  
dětí a mládeže ČR

Plzeňský kraj 14.–19. 6. 2015

[www.olympic.cz/odm](http://www.olympic.cz/odm)

<https://www.facebook.com/olympioniciODM>





## KATEGORIE

Starší žáci HS, starší žákyně DS (r. nar. 2000 – 2001)

Mladší žáci HM, mladší žákyně DM (r. nar. 2002 a mladší)

## RAŽENÍ

Elektronické Sport Ident, v případě poruchy ražte do políček v mapě

## VÝSLEDKY

Konečné výsledky budou vystaveny na stránkách závodu <http://kosslaviaplzen.cz/2015-lodm/> a na oficiálních stránkách ODM2015 <http://odm.olympic.cz/2015/sport/15-orientacni-beh>

## VYHLÁŠENÍ

Diplomové vyhlášení: vždy co nejdříve po ukončení závodu. Vyhláší se 1. – 6. místo

Medailové vyhlášení: večer na vyhlášovacím ceremoniálu pro 1. – 3. místo

## PROTESTY

Oficiální protest písemně se vkladem 200,- do rukou hlavního rozhodčího závodu

## PORADY

14. 6. 2015 – 17,00 Techmania Science Center, místnost Táborevna 2

16. 6. 2015 – Internáty SPŠ Dopravní - Karlovarská , cca v 16:00

17. 6. 2015 – Areál Slavie VŠ, po závodě štafet

## ORGANIZÁTOŘI

	<b>Ředitel</b>	<b>Hlavní rozhodčí</b>	<b>Stavitel tratí</b>
<b>Krátká trať:</b>	Ondra Vodrážka	Aleš Richtr	Vendula Doležalová
<b>štafety:</b>	Ondra Vodrážka	Aleš Richtr	Ondřej Hašek
<b>sprint:</b>	Ondra Vodrážka	Aleš Richtr	Jan Hasman

**Hry VII. letní olympiády  
dětí a mládeže ČR**

Plzeňský kraj 14.–19. 6. 2015

[www.olympic.cz/odm](http://www.olympic.cz/odm)

<https://www.facebook.com/olympioniciODM>





LODM 2015



PLZEŇSKÝ KRAJ

## JURY

Bude oznámena na první poradě při zahájení v Techmání Science Center v neděli 14. 6. 2015

## MYTÍ, WC

bude označeno v centrech závodů

## PRVNÍ POMOC

Zdravotníci v centrech závodů

## PŘEDPIS

Závodí se dle platných pravidel ČSOS

## ZÁVOD NA KRÁTKÉ TRATI

### DATUM

15. 6. 2015

### CENTRUM

Plzeň - Košutka, konečná autobusových linek č. 27,30,33,40, objekt DDM Talent, 49.7784722N, 13.3554161E

### PREZENTACE

Neděle 14. 6. – 17:00 porada Techmania Science Center

Pondělí 15. 6. 2015: 8:30 – 9:30 hod v centru závodu

Hry VII. letní olympiády  
dětí a mládeže ČR

Plzeňský kraj 14.–19. 6. 2015

[www.olympic.cz/odm](http://www.olympic.cz/odm)

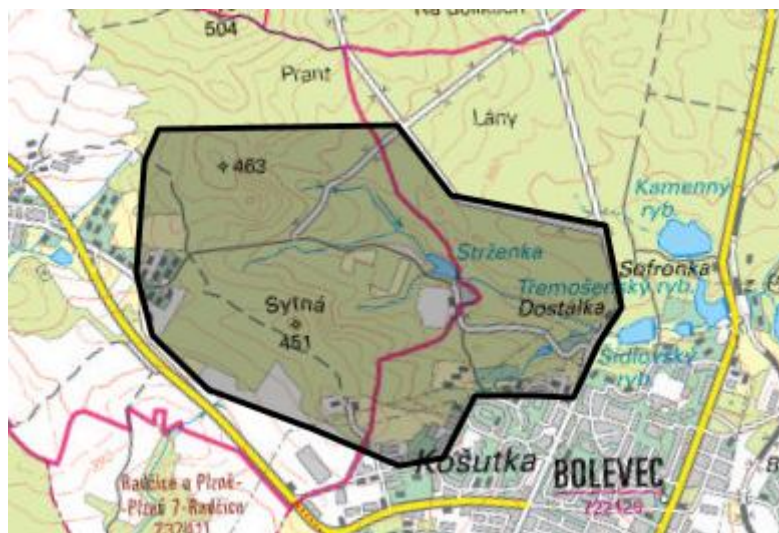
<https://www.facebook.com/olympioniciODM>





## PROSTOR ZÁVODU

Les vymezený obcemi Plzeň – Chotíkov – Ledce – silnice Plzeň – Ledce  
(<http://csos.tmapserver.cz/mapa/krkavce-2015>)



## DOPRAVA

Bolevák Lake: Autobus č. 30: nástup zastávka Malý Bolevec, směr Košutka (sever), výstup konečná zastávka Sídliště Košutka, interval 15 minut, 17 minut jízdy

Internáty Karlovarská: Autobus č. 33 směr Košutka (sever), nástup zastávka U Družby, výstup konečná zastávka Sídliště Košutka. interval 15 minut, 9 minut jízdy

## PARKOVÁNÍ

parkování na parkovišti v ulici Toužimská. **Doporučujeme využít městskou hromadnou dopravu**

## TERÉN

Zvlněný až kopcovitý, dobře průběžný, z malé části pozůstatky po těžbě a bombardování, lomy, prohlubně, erozní rýhy. Předchozí mapa Krkavec 2010

**Hry VII. letní olympiády  
dětí a mládeže ČR**

Plzeňský kraj 14.–19. 6. 2015

[www.olympic.cz/odm](http://www.olympic.cz/odm)

<https://www.facebook.com/olympioniciODM>





## PARAMETRY TRATÍ

Kategorie	Délka	Počet kontrol	Převýšení
Starší žáci	3,5km	19	150m
Starší žákyně	3,3km	15	140m
Mladší žáci	3,3km	16	130m
Mladší žákyně	2,9km	13	115m

### START 00

00 – 10:00

intervalový start, startovní interval 2 min, doba průchodu startovním prostorem 3 minuty

### MAPA

Krkavče 1:10 000, E = 5m, mapový klíč ISOM 2000, stav květen 2015, vel. A4, Mapy budou vodovzdorně upraveny, autoři mapy Aleš Hejna, Josef Hejna, Martin Hejna, digitální tisk Žaket

### STARTOVNÍ ČÍSLA

Závod se běží se startovními čísly. Výdej čísel na poradě 14.6.

Starší žáci 101 – 114

Starší žákyně 201 – 214

Mladší žáci 301 – 314

Mladší žákyně 401 - 414

### LIMIT

70 min

### POPISY

pouze na mapách

#### Zvláštní mapové značky:

zelený křížek – vývrat

zelené kolečko – výrazný strom

černý křížek – jiný umělý objekt

## Hry VII. letní olympiády dětí a mládeže ČR

Plzeňský kraj 14.–19. 6. 2015

[www.olympic.cz/odm](http://www.olympic.cz/odm)

<https://www.facebook.com/olympioniciODM>





## ZÁVOD SMÍŠENÝCH ŠTAFET

### DATUM

17. 6. 2015

### CENTRUM

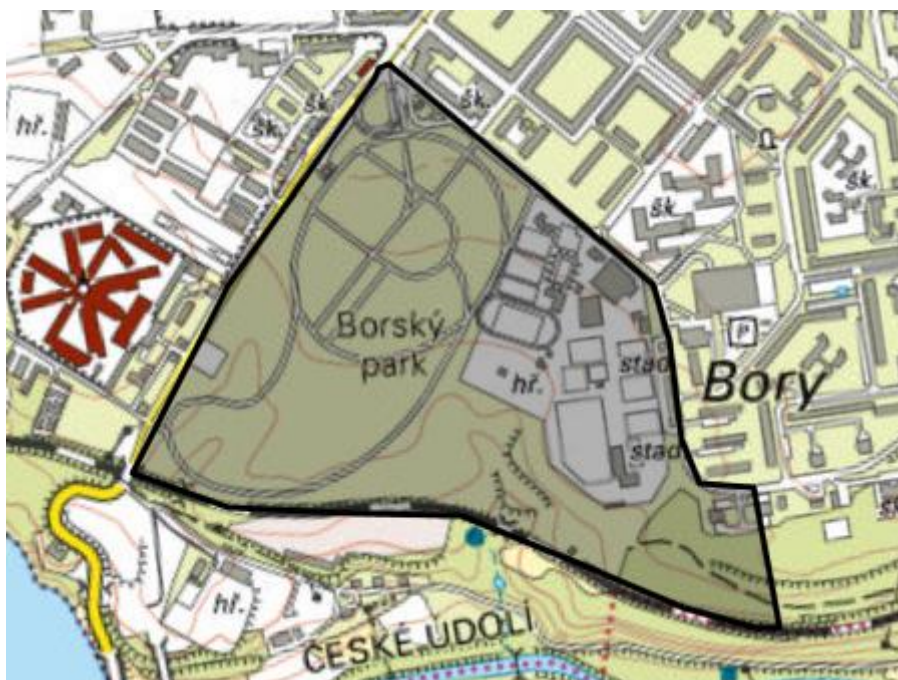
Plzeň – Bory, sportovní areál Slavie VŠ, ovál na Inline brusle, 49.7227208N, 13.3682478E

### PREZENTACE

Na předzávodní poradě v úterý 16. 6. 2015 a v den závodu 17. 6. 2015 8:30 – 9:30 hod v centru závodu

### PROSTOR ZÁVODU

Borský park, areál Slavie VŠ, prostor vymezen ulicemi Klatovská třída, U Borského parku, Heyrovského a železniční tratí Plzeň – Klatovy (<http://csos.tmapserver.cz/mapa/borsky-park-2015>)



Hry VII. letní olympiády  
dětí a mládeže ČR

Plzeňský kraj 14.–19. 6. 2015

[www.olympic.cz/odm](http://www.olympic.cz/odm)

<https://www.facebook.com/olympioniciODM>





Cesta na shromaždiště pouze ulicí U Borského parku a oficiálním vstupem do tenisového areálu Slavie VŠ. Bude označeno.

Příchod na shromaždiště je možný pouze do 9:45, jakýkoliv vstup do Borského parku nebo do tenisového areálu mimo vymezené shromaždiště před koncem závodů bude trestáno diskvalifikací.

## DOPRAVA

Z ubytování Karlovarská: tramvajová linka č. 4, směr Bory (jih), nástup zastávka U Družby, výstup konečná zastávka Bory, interval 5 minut, 20 minut jízdy

Z ubytování Bolevák Lake: autobusová linka č. 30 směr Borská pole (jih), nástup zastávka Malý Bolevec, výstup zastávka Bory, interval 15 minut, 36 minut jízdy

## PARKOVÁNÍ

Na parkovišti v ulici U Borského parku. Doporučujeme využít městskou hromadnou dopravu

## TERÉN

Rovinatý parkový, velmi rychlý, předchozí mapa Borský park, stav 2004

## PARAMETRY TRATÍ

Kategorie	Délka	Počet kontrol	Převýšení
D, M starší	2,1 – 2,3	13 - 18	30 – 40m
D, M mladší	1,7 – 1,9	11 - 16	20 – 30m

## START

start hromadný pro obě kategorie

kategorie DHM 00 – 10:00

kategorie DHS 00 – 11:00

## SYSTÉM ŠTAFET

Dvoučlenné smíšené štafety o čtyřech úsecích. Každý člen štafety běží 2 úseky. Pořadí štafety je dané takto: holka – kluk – holka – kluk

Každý člen štafety běží oba dva úseky s jedním startovním číslem a jedním čipem, který si po doběhnutí každého úseku řádně vyčte (po každé jen jednou!!)

**Hry VII. letní olympiády  
dětí a mládeže ČR**

Plzeňský kraj 14.–19. 6. 2015

[www.olympic.cz/odm](http://www.olympic.cz/odm)

<https://www.facebook.com/olympioniciODM>





## MAPA

Borský park 1:5 000, E = 2 m, mapový klíč ISSOM 2007, stav květen 2015, A4, mapy budou vodovzdorně upraveny. Autoři Aleš Hejna, František Kolovský, digitální tisk ŽAKET

## STARTOVNÍ ČÍSLA

Závod štafet se běží se startovními čísly. Výdej čísel na poradě 16. 6. nebo v centru na Presentaci

DHM (mladší): 1 – 14

DHS (starší): 101 - 114

## LIMIT

120 min na štafetu

## POPISY

Pouze na mapě

## ZVLÁŠTNÍ MAPOVÉ ZNAČKY

zelený křížek – vývrat

černý křížek – jiný umělý objekt

## ZAKÁZANÉ PROSTORY

Viz mapový klíč ISSOM 2007. Zejména upozorňujeme na mapové značky:

- 528.1 “Oblast se zakázaným vstupem” (žlutozelená) – i malé plochy v areálu minigolfu (= golfové dráhy)
- 521.1 “Nepřekonatelná zeď” – zákaz platí obousměrně (tedy i ze zdi dolů)
- 524 “Nepřekonatelný plot nebo ohrada”
- 526.1 „Budova“ – zákaz platí i skrz budovu
- 709 “Nepřístupná oblast” (fialové šrafy)

Respektování zakázaných prostorů bude pořadatelem hlídáno a porušení trestáno diskvalifikací

## ZVLÁŠTNÍ PIKTOGRAMY

kolečko – herní prvek dětského hřiště, prolézačka

křížek – povrchová část vrtu

**Hry VII. letní olympiády  
dětí a mládeže ČR**

Plzeňský kraj 14.–19. 6. 2015

[www.olympic.cz/odm](http://www.olympic.cz/odm)

<https://www.facebook.com/olympioniciODM>







## UPOZORNĚNÍ

Závod probíhá v poměrně frekventovaném městském parku a nemůžeme zamezit vstupu veřejnosti. Dbejte proto zvýšené opatrnosti

## ZÁVOD VE SPRINTU

### DATUM

18. 6. 2015

### CENTRUM

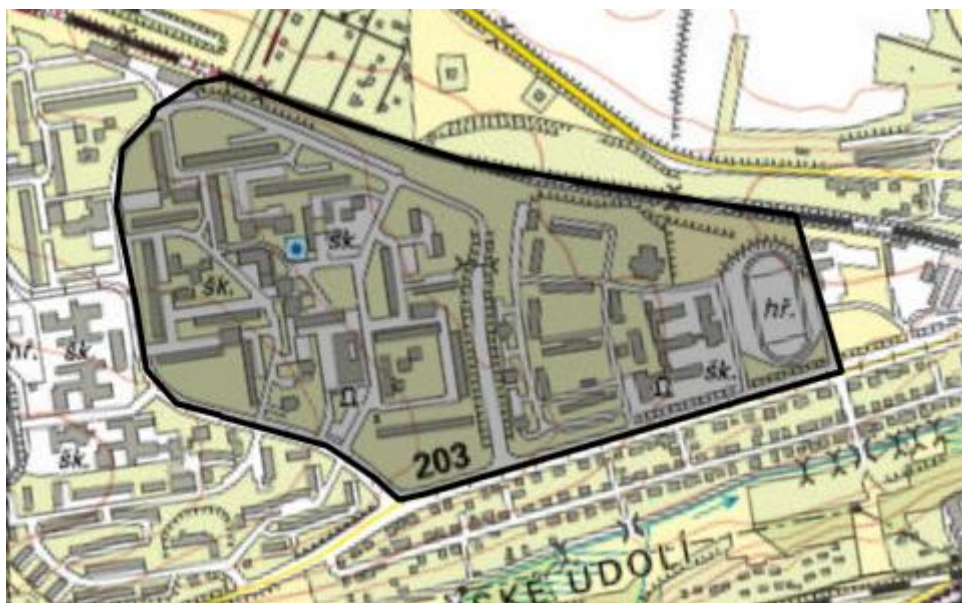
Plzeň – Skvrňany – atletický stadion města Plzně, Vejprnická ulice, 49.7439406N, 13.3375739E

### PREZENTACE:

Na předzávodní poradě 17. 6. 2015 a v den závodu v 10:00– 11:00 hod v centru závodu

### PROSTOR ZÁVODU

Sídlíště Skvrňany, prostor vymezený atletickým stadionem a ulicemi Vejprnická, Terezie Brzkové a železniční tratí Plzeň – Cheb (<http://csos.tmapserver.cz/mapa/skvrnany-2015>)



Hry VII. letní olympiády  
dětí a mládeže ČR

Plzeňský kraj 14.–19. 6. 2015

[www.olympic.cz/odm](http://www.olympic.cz/odm)

<https://www.facebook.com/olympioniciODM>





## DOPRAVA

Z ubytování Karlovarská: tramvajová linka č. 4, směr Bory (jih), výstup zastávka Sady Pětatřicátníků, chůze (2min) na zastávku Hlavní pošta, odtud tramvajovou linkou č. 2, směr Skvrňany, na zastávce Malesická přestup na autobus 2A (výluka) a výstup o jednu zastávku dále (Slovanské údolí), celková doba jízdy včetně přestupů cca 35 min

Z ubytování Bolevák Lake: autobusová linka č. 30, směr Košutka, přestup zastávka Severka na tramvajovou linku č. 4, směr Bory (jih), výstup zastávka Sady Pětatřicátníků, chůze (2min) na zastávku Hlavní pošta, odtud tramvajovou linkou č. 2, směr Skvrňany, přestup na zastávce Malesická na autobus 2A(výluka) a výstup o jednu zastávku dále (Slovanské údolí), celková doba jízdy včetně přestupů cca 50 min

## PARKOVÁNÍ

Na parkovišti u atletického stadionu

## TERÉN

městský terén, sídliště, atletický stadion, bez předchozí mapy

## START

start intervalový, startovní interval 1 min, doba průchodu startovním prostorem 3 minuty

## 00 – 12:20

vzhledem k programu atletiky je start posunut na 12:20

## KARANTÉNA

Při závodě bude použita karanténa. Všichni závodníci se musí dostavit do karantény nejpozději do 12:00. Závodníci jsou povinni použít autobus PMDP ČÍSLO 2A (výluka místo tramvajové linky č. 2) Nástup na zastávce Slovanské údolí, výstup o 2 zastávky dále na zastávce Karla Steinera, odtud dále pěšky 900m do areálu 33. ZŠ – šatny fotbalového hřiště. Cesta od autobusové zastávky bude značena oranžovými fáborky a pořadatelů.

V karanténě bude k dispozici pitná voda a WC. Odvoz oblečení z karantény na shromaždiště bude zajištěn po ukončení startu. Věci k odvozu ukládejte do připraveného pytle.

Vzdálenost z karantény na start 1 000 m, značeno modrobílými fáborky.

## MAPA

Skvrňany 1: 5 000, E = 2m, mapový klíč ISSOM 2007, stav červen 2015, A4, Mapy budou vodovzdorně upraveny, autor Aleš Hejna

## Hry VII. letní olympiády dětí a mládeže ČR

Plzeňský kraj 14.–19. 6. 2015

[www.olympic.cz/odm](http://www.olympic.cz/odm)

<https://www.facebook.com/olympioniciODM>





## STARTOVNÍ ČÍSLA

Závod štafet se běží se startovními čísly. Výdej čísel na poradě 14. 6., nebo v centru na Presentaci

Starší žáci 101 – 114

Starší žákyně 201 – 214

Mladší žáci 301 – 314

Mladší žákyně 401 - 414

## LIMIT

40 min

## POPISY

pouze na mapách

## ZVLÁŠTNÍ MAPOVÉ ZNAČKY

modrý křížek – fontána

černý křížek – jiný umělý objekt

## ZAKÁZANÉ PROSTORY

Viz mapový klíč ISSOM 2007. Zejména upozorňujeme na mapové značky:

- 528.1 “Oblast se zakázaným vstupem” (žlutozelená) – i malé plochy v sídlišti
- 521.1 “Nepřekonatelná zeď” – zákaz platí obousměrně (tedy i ze zdi dolů)
- 524 “Nepřekonatelný plot nebo ohrada”
- 709 “Nepřístupná oblast” (fialové šrafy)

Ulice se silnějším provozem jsou vyznačeny značkou 709 „Nepřístupná oblast“. Jejich překonání je možné pouze na vyznačených místech – v mapě značka č. 708 “Bod přechodu” – nebo po lávce – v mapě značka č. 512.1 “Most”.

Běh po chodnicích podél těchto ulic je možný.

Respektování zakázaných prostorů bude pořadateli hlídáno a porušení trestáno diskvalifikací

## Hry VII. letní olympiády dětí a mládeže ČR

Plzeňský kraj 14.–19. 6. 2015

[www.olympic.cz/odm](http://www.olympic.cz/odm)

<https://www.facebook.com/olympioniciODM>





## PARAMETRY TRATÍ

Kategorie	Délka	Počet kontrol	Převýšení
Starší žáci	2,4km	16	20m
Starší žákyně	2,3km	16	20m
Mladší žáci	2,3km	16	20m
Mladší žákyně	2,0km	13	15m

## UPOZORNĚNÍ

Závod probíhá v obydlené městské části. Dbejte zvýšené opatrnosti při pohybu na chodnicích a na komunikacích.

Centrum a cíl jsou na atletickém stadionu, na kterém budou probíhat atletické disciplíny. Všichni závodníci a trenéři jsou srdečně zváni na tribunu podpořit své krajské kolegy. Stejně tak i atleti mohou povzbuzovat orientační běžce na doběhu. Vyhlášení vítězů bude společné.

**Hry VII. letní olympiády  
dětí a mládeže ČR**

Plzeňský kraj 14.–19. 6. 2015

[www.olympic.cz/odm](http://www.olympic.cz/odm)

<https://www.facebook.com/olympioniciODM>





## Hry VII. letní olympiády dětí a mládeže ČR

Plzeňský kraj 14.–19. 6. 2015

[www.olympic.cz/odm](http://www.olympic.cz/odm)

<https://www.facebook.com/olympioniciODM>

